










# CONSIGNES EN CAS DE CYCLONES - IMMO

Marina du Marin | Saison 2024

## CONSIGNES – IMMO

-  Mettre à l'abri et sécuriser les chaises, les tables, les chariots, etc.
-  Rentrer tous les objets susceptibles de devenir des projectiles dangereux et laisser l'ensemble des coursives dégagées.
-  Protéger les baies vitrées/portes/fenêtres à l'aide de scotch ou de feuilles de contreplaqué.
-  Démontez les panneaux signalétiques des locaux (selon la disposition et uniquement si nécessaire).
-  Surélever tout ce qui peut être endommagé en cas d'inondation (documents papiers, matériels numériques, prises etc.).
-  Renforcer les entrées avec des serviettes, serpillères etc. notamment pour les locaux sujets aux infiltrations.
-  Vérifier les conditions et la validité de la police d'assurance de votre local.  
Nous vous rappelons que selon l'Article 4.2 des CCG : le bénéficiaire doit justifier d'une assurance couvrant sa responsabilité au moins pour les risques suivants :
  - dommages causés aux ouvrages portuaires, ainsi qu'aux installations mises à sa disposition dans le cadre du contrat particulier, pour quelque cause que ce soit, et notamment pour cause d'incendie ou de calamité naturelle (cyclone, tempête, etc. ...) ;
  - dommages causés aux tiers à l'intérieur du port.

# INFORMATIONS PRATIQUES

## PORT DE PLAISANCE DU MARIN

Les bulletins météo sont affichés régulièrement à la Capitainerie (visibles depuis l'extérieur) pour vous informer.

Le groupe WhatsApp **Consignes cycloniques Marina du Marin** sera alimenté régulièrement en cas de nécessité.

Rejoignez le [GROUPE WHATSAPP](#)

### NUMEROS UTILES

#### CROSS AG

VHF > Canal 16 | Numéro d'urgence > 196

#### Numéros de secours

18 | 112

# RAPPEL DES NIVEAUX DE VIGILANCE

CYCLONE		LES NIVEAUX DE VIGILANCE, LES CONSIGNES À RESPECTER
Les différents niveaux de vigilance de Météo France en cas d'alerte cyclonique (tempête tropicale ou ouragan). Dans tous les cas: rester à l'écoute de la situation météo.		
 <b>Vigilance JAUNE</b>	<b>« Soyez attentifs »</b> Une tempête tropicale ou un ouragan peut présenter une menace dans 48 à 72h.	<b>Éviter les activités à risque</b> sur les plages et les côtes, les randonnées en montagne ou près des cours d'eau.
 <b>Vigilance orange</b>	<b>« Préparez-vous »</b> Impact fort attendu dans les 48h ou danger très probable avec effets limités à courte échéance.	<b>Préparer son habitation, consolider portes et fenêtres...</b> Ne pas prendre la mer. Éviter les plages et éviter toute sortie, même en milieu urbain. Vérifier les réserves d'eau potable, piles et batteries. Faire le plein de carburant. Protéger ses documents personnels.
 <b>Vigilance rouge</b>	<b>« Protégez-vous »</b> Impact assez fort à fort très probable dans 6 à 18h ou cyclone majeur attendu à échéance plus éloignée.	<b>Rejoindre son habitation au plus vite.</b> Ne prendre la mer sous aucun prétexte. Finir de protéger son habitation. Rentrer les animaux. Préparer la pièce la plus sûre pour accueillir l'ensemble de la famille.
 <b>Vigilance violette</b>	<b>« Confiniez-vous, ne sortez pas ! »</b> Cyclone tropical majeur dans 3 à 6h avec effets très importants.	<b>Ne circuler sous aucun prétexte.</b> Garder son calme. Consolider les portes, mêmes les portes intérieures. S'éloigner des ouvertures. En cas de retour d'un temps calme, ne pas sortir et attendre les consignes (il s'agit probablement de l'oeil du cyclone) → de nouvelles conditions sévères et intenses vont survenir.
 <b>Vigilance grise</b>	<b>« Restez prudents »</b> Un cyclone tropical a traversé le territoire. Danger d'inondations, de coulées de boue, de fils électriques à terre...	<b>Éviter de sortir pour ne pas gêner les secours.</b> Assister ses voisins et prévenir les secours si besoin. N'utiliser téléphone et véhicule qu'en cas de nécessité absolue.

Source: Météo France

VISACTU 